

HALLE, 4de afdeling/Buizingen

Sectie A

Percelen nrs 94E en 94P2

OPMETINGSPLAN:

Schaal : 1/250

Lot 1 en Lot 2 vormen samen een nieuwe bouwkel

Lot 1 : Deel van het perceel 94E

oppervlakte: 409 m²

Lot 2 : Deel van het perceel 94P2

oppervlakte: 100 m²

Totale oppervlakte bouwlot = 509m²

Bebouwbare oppervlakte = 170m²

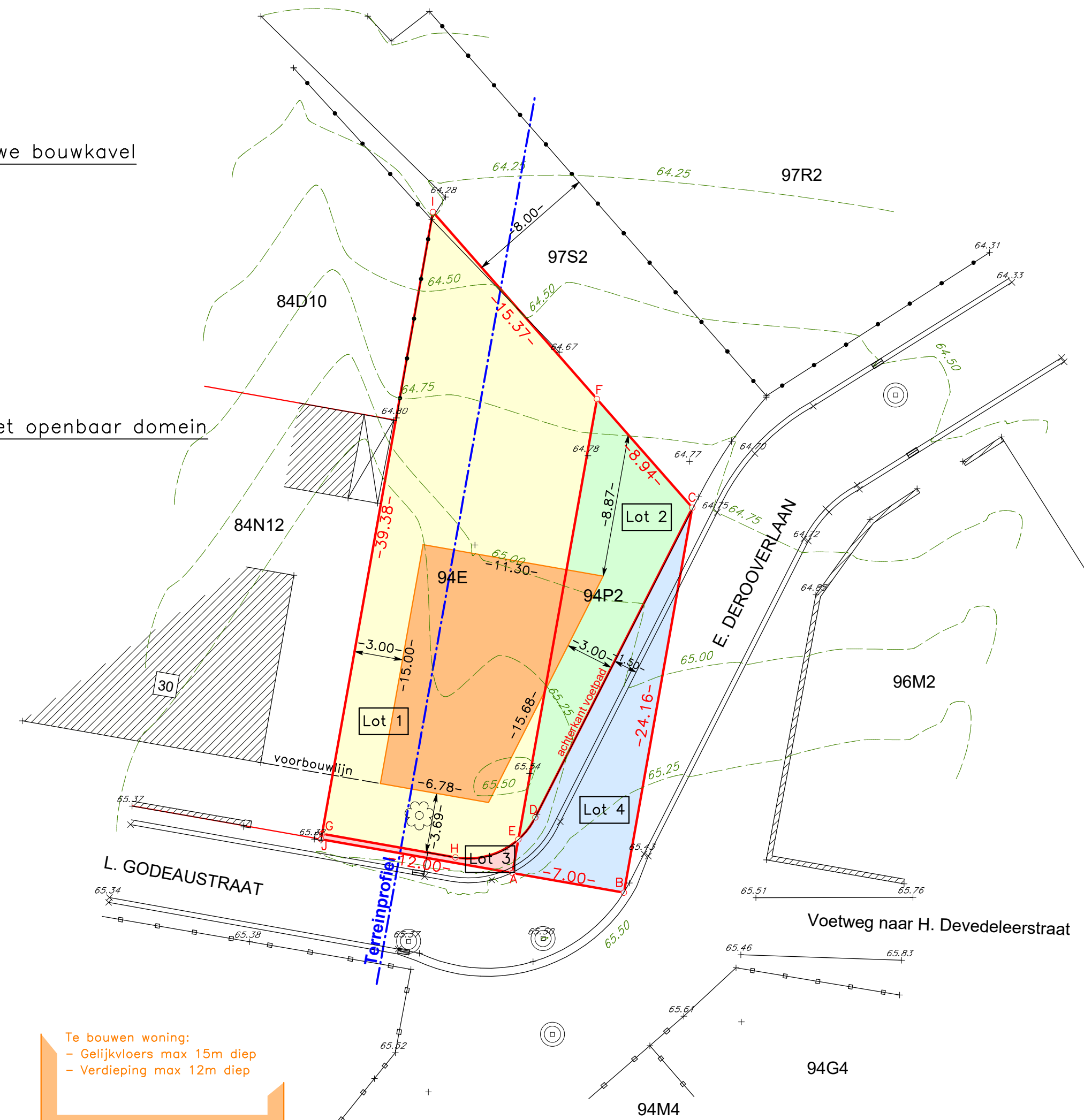
Lot 3 en Lot 4 worden opgenomen in het openbaar domein

Lot 3 : Deel van het perceel 94E

oppervlakte: 6 m²

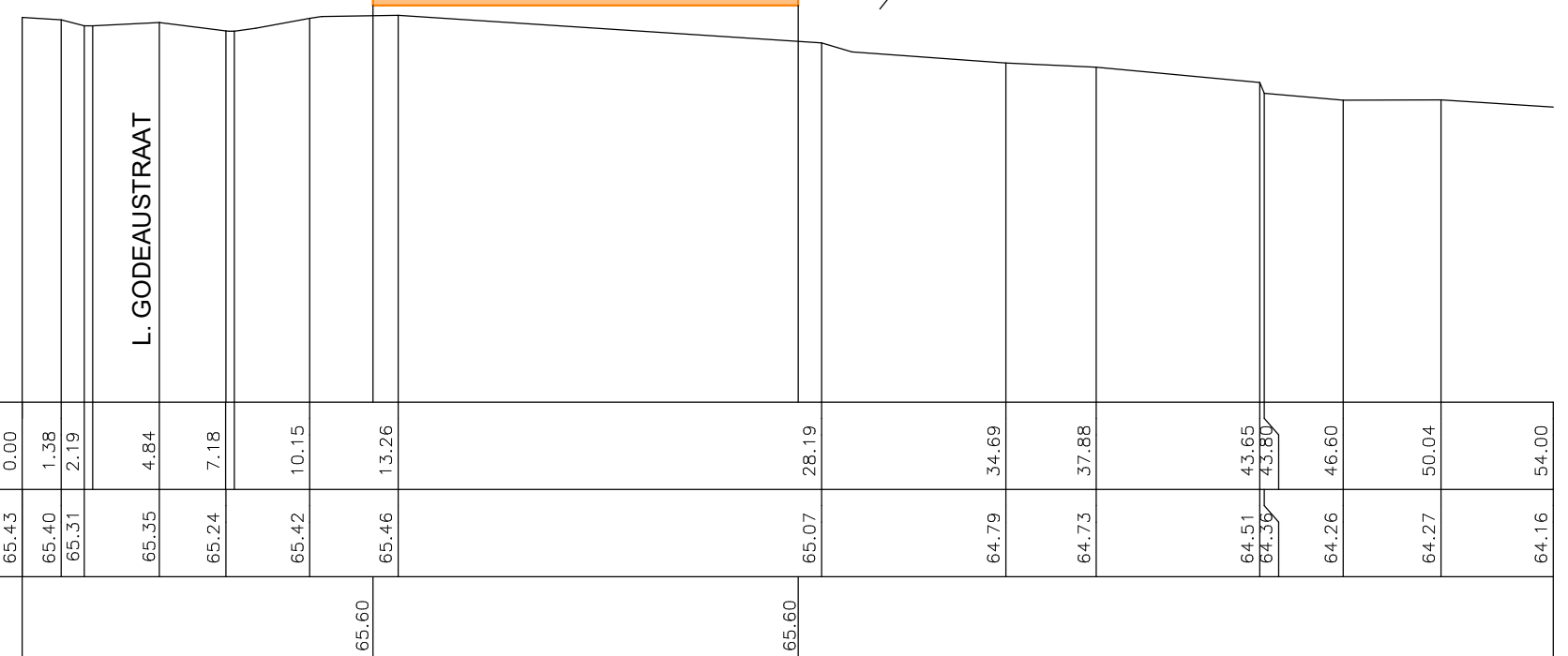
Lot 4 : Deel van het perceel 94P2

oppervlakte: 88 m²



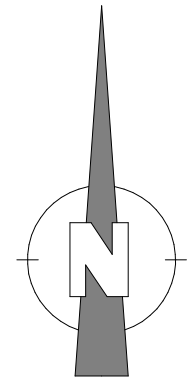
Terreinprofiel

Te bouwen woning:
- Gelijvloers max 15m diep
- Verdieping max 12m diep



Schaal X : 1/250
Schaal Z : 1/100
Referentiehoogte : 60.00

Samengestelde afstand.	0.00	65.43	65.40	65.31	65.35	65.24	65.42	65.46	65.60	65.60	65.07	28.19	64.79	34.69	64.73	37.88	64.51	43.65	64.26	46.60	64.27	50.04	64.16	54.00
Terrein : Hoogte		65.43	65.40	65.31	65.35	65.24	65.42	65.46	65.60	65.60	65.07	28.19	64.79	34.69	64.73	37.88	64.51	43.65	64.26	46.60	64.27	50.04	64.16	54.00
Project : Hoogte																								



Grenspunten gekend in Lambert-Coördinaten

Nr	X	Y	Commentaar
A	142481.84	159097.51	
B	142488.73	159096.29	
C	142492.95	159120.08	
D	142483.25	159100.94	
E	142482.20	159099.58	
F	142487.06	159126.81	
G	142470.08	159099.93	
H	142478.31	159098.47	
I	142476.93	159138.36	
J	142470.02	159099.59	



Provincie :	VLAAMS-BRABANT
Stad :	HALLE
Kadastrale ligging :	HALLE, 4de afdeling/Buizingen Sectie A Percelen nrs 94E en 94P2.

Hoek Godeauststraat -Derooverlaan

OPMETINGSPLAN:

Met het oog op
de bouwaanvraag voor een gezinswoning en
de regularisatie van de door de stad Halle
ingenomen grond voor de openbare weg.

Opgemaakt door : KOEN ROELANDT
landmeter-expert
Lan 040700

Overheulestraat 206
8560 Wevelgem
tel. 056/50.42.81
info@koenroelandt.be

Datum : 28/06/2018

Schaal : 1/250

De Algemene Administratie van de Patrimoniumdocumentatie is enige eigenaar van de kadastrale gegevens die op dit document voorkomen